



# 1. Inleiding

Ter gelegenheid van de dag “Kijk op de Wijk” in Ekeren-Donk op 19 oktober 2014 werd een oproep gedaan om oude postkaarten e.d. te verzamelen.

De meeste van deze postkaarten komen ofwel

- uit eigen archief,
- zijn verzameld van internet, vooral van de websites [www.delcampe.net](http://www.delcampe.net) en <http://www.cartophilie.be/>, enkelen ook van [www.theboysvanekerendonk.be](http://www.theboysvanekerendonk.be)
- werden gepubliceerd op de facebookgroep “je bent van Ekeren-Donk als...”, door diverse mensen.
- Van Monique van Esbroek
- Na de kijk op de wijk dag kon ik contact leggen met André De Vleeshouwer van de **heemkring Hoghescote uit Kapellen**, en kon via hen een waardevolle set postkaarten van fotograaf Hoelen bekomen.

Een in de streek beroemde fotograaf was de reeds vernoemde Hoelen uit Kapellen. Zowel de archiefdienst van Kalmthout (<http://www.kalmthout.be/80059.fil>) als de Heemkring Hoghescote van Kapellen heeft hier een studie over gemaakt, waaruit ik heb kunnen putten om de postkaarten te dateren. Datering steeds onder voorbehoud. We hadden niet de ambitie en de tijd om alles dubbel te kunnen verifiëren.

Op basis van een aantal postkaarten van heemkundige **Robert Vervoort** (uit de Prinshoeveweg), werden een aantal postkaarten toegevoegd in maart 2016, zodat dit document een heruitgave kreeg. **Hartelijk dank, Robert!**

Dit document wordt op een website geplaatst, zodat iedere (ex-)Donkenaar dit kan downloaden en desgewenst printen. Dit mag niet commercieel worden uitgebaat, hoogstens mag een afdrukkost worden aangerekend;

Jan Verhelst

[jan.verhelst@belgium-mail.com](mailto:jan.verhelst@belgium-mail.com)

11/03/2016

## 1.1 **Achtergrondinfo: Fotograaf Fr. Hoelen uit Kapellen**

Omstreeks 1901 begint de Kapelse fotograaf Frans Hoelen (*die oorspronkelijk een huisschilder was*) met succes postkaarten uit te geven. Postkaarten zijn immers in die tijd een gegeerd communicatiemiddel bij een breed publiek, telefoon en telegram bestaan al wel, maar zijn te duur voor Jan met de Pet.

Hoelen was erg actief ten Noorden van Antwerpen. De eerste drie jaar van de 20<sup>ste</sup> eeuw brengt hij meer dan elfhonderd postkaarten uit! Hij heeft ook een afspraak met de postkaartenuitgever G. Hermans uit Antwerpen, zij hebben elk hun territorium. Hermans heeft de stad, Hoelen de streek ten Noorden.

In 1904 overlijdt hij onverwacht op 34 jarige leeftijd, en zijn echtgenote **Caroline Peeters** zet de zaak voort, met haar broer bakker **Louis Peeters** als fotograaf. Het is

hoogtij voor de postkaartensector, en duizenden postkaarten worden gemaakt in alle gemeenten en dorpen ten Noorden van Antwerpen.

In 1926 neemt **zoon Louis Hoelen** de zaak over van zijn moeder, en vanaf dan staat er "**Photo Hoelen, Cappellen**" op de postkaarten. Rond 1930 hebben ze reeds een goeie tienduizend postkaarten op de markt gebracht.

Postkaarten werden door de gewone man gebruikt om berichten te sturen naar verder wonende familieleden of vrienden. En om kosten te sparen, schreef hij dikwijls op de voorkant. De burgerij zou misschien wel een luxe telegram sturen, maar die is te duur voor de gewone man. En telefoneren zit er in de periode van de Belle époque helemaal niet in. Dat is immers voor de dokter en de notaris, en andere kapitaalkrachtigen.

Na 1930 wordt de telefoon echter gedemocratiseerd, en hoewel Jan met de pet die niet in huis heeft, is dat medium wel bereikbaar in een telefooncel, op het postkantoor enz. Dit heeft zijn gevolgen op het gebruik van de postkaart. In de jaren 1930 ziet men dat Hoelen slechts een 450 tal kaarten op de markt brengt.

Elke heemkundige kring in de omgeving heeft wel postkaarten van Hoelen in zijn archief over hun gemeente. Maar de Heemkring Hoghescote vzw van Kapellen, de thuisbasis van Hoelen, heeft een bijzondere belangstelling voor deze fotograaf. In de loop der jaren hebben zij 6000 Hoelen postkaarten kunnen verzamelen en inscannen. Hun lid Johan Van Elst heeft prachtig werk geleverd om kaarten in de tijd te kunnen situeren.

In onze eigen inventaris hadden we al 32 Hoelen postkaarten over Ekeren-Donk, in de Hoghescote archieven vinden we er nog tientallen bijkomende over ons Donkske, dat ons aan het hart ligt.

Voorzitter **André De Vleeschouwer** van Hoghescote, een oud-collega, was zo vriendelijk ons toelating te geven deze postkaarten in dit document te publiceren mits bronvermelding. We zijn hem en zijn heemkring dan ook zeer erkentelijk.

In dit document kan u dus niet alleen de postkaarten zien die u op de "kijk op de wijk" dag hebt kunnen bewonderen in de Nobele Donk, maar ook nagenoeg alle andere Hoelen-postkaarten die van "Ons Donkske" ooit gemaakt zijn!

Bron van deze tekst waren twee artikels in "'t Bruggeske", het tijdschrift van Heemkring Hoghescote:

- De Schutter H, "*De fotograaf Frans Hoelen*", in 't Bruggeske van maart 1998.
- Van Elst Johan, "*Hoelen, datering en klassering van de postkaarten*", in 't Bruggeske van december 2003.

(Zie [http://issuu.com/heemkring-hoghescote/docs/bruggeske\\_2003-4\\_december](http://issuu.com/heemkring-hoghescote/docs/bruggeske_2003-4_december) )

Verder mochten we ook de inventaris van de meer dan 6000 Hoelen postkaarten in bezit van Hoghescote consulteren.

## Inhoud

<b>1. Inleiding</b> .....	<b>2</b>
1.1 <i>Achtergrondinfo: Fotograaf Fr. Hoelen uit Kapellen</i> .....	2
<b>2. Kastelen en aanverwanten: de “nobeles” Donk</b> .....	<b>12</b>
<b>3. Kerk</b> .....	<b>67</b>
<b>4. Scholen en “patre”</b> .....	<b>82</b>
4.1 <i>Meisjesschool Sint Jozef</i> .....	82
4.2 <i>De “Patre”</i> .....	86
4.3 <i>Sint Michielscollege</i> .....	87
<b>5. Dorpszichten</b> .....	<b>109</b>
5.1 <i>Donckse Steenweg</i> .....	115
5.2 <i>In het dorp</i> .....	121
<b>6. Sint Lucas kliniek</b> .....	<b>137</b>
<b>7. Varia</b> .....	<b>147</b>
<b>8. Station en Onze Lieve Vrouwestraat</b> .....	<b>148</b>
8.1 <i>Onze Lieve Vrouwestraat</i> .....	148
8.2 <i>Station</i> .....	162
<b>9. Enkele merkwaardige postkaarten</b> .....	<b>164</b>
9.1 <i>Dorpszicht Kapelse Steenweg Ekeren-Donk</i> .....	164
9.2 <i>De Donkse Weg</i> .....	167
9.3 <i>Terugkeer uit het “Bosch”</i> .....	169
<b>10. Groeten</b> .....	<b>171</b>

## Lijst van de postkaarten

Figuur 1: Donck, château du Donck (1901) .....	12
Figuur 2: Portierswoning (1901) .....	12
Figuur 3: Donck-Brasschaet, L’Entrée du Donck (zomer 1910), Hoelen 5-4808 .....	13
Figuur 4: Donck-Brasschaet, Un pont au Château du Donck(zomer 1910), Hoelen 5-4809..	13
Figuur 5: Vue au château du Donck (1901) .....	14
Figuur 6: Herfstgezicht – vue d’ Automne (1902).....	14
Figuur 7: Donck, l’entrée du château du Donck (lente of zomer 1904).....	15
Figuur 8: Donck - Bisschoppen-hof (kasteel Baillet Latour), lente 1902 .....	15
Figuur 9: Donck-Eeckeren Château des Evêques- Kasteel Bisschoppenhof .....	16
Figuur 10: Vue d’hiver du Château de Baillet-Donk- Anvers .....	16
Figuur 11: Donck, Château du Donck - vue sur l’étang (zomer 1902).....	17
Figuur 12: Donck, vue du Lac- château du Donck (winter 1902-1903).....	17
Figuur 13: Donck, Château du Donck (winter 1902-1903) .....	18
Figuur 14: Donck, vue due lac- zicht op den vijver -château du Donck (lente-zomer 1903) ..	18

Figuur 15: Donck, vue due lac- zicht op den Vijver -château du Donck ( 1904) .....	19
Figuur 16: Les écuries du Donck (lente/zomer 1904) .....	19
Figuur 17: Donksche weg (lente zomer 1904) .....	20
Figuur 18: Donck, Château du Donck (zomer 1905).....	20
Figuur 19: Donck, Château du Donck (zomer 1906).....	21
Figuur 20: Donck Château du Donck (lente/zomer 1904) .....	21
Figuur 21: Donck-Brasschaet: Château du Donck (zomer 1908) .....	22
Figuur 22: Donck-Brasschaet: Château du Donck (zomer 1906) .....	22
Figuur 23: Donck, L'entrée du Château du Donck (zomer 1906) .....	23
Figuur 24: Donck, Vue sur l' étang- Château au Donck (zomer 1906) .....	23
Figuur 25: Donck, Château du Donck (zomer 1907).....	24
Figuur 26: Donck (Brasschaet) – Château du Donck – l'Entrée (zomer 1908).....	24
Figuur 27: Donck-Brasschaet, château du Donck – Le pont (zomer 1909) .....	25
Figuur 28: Donck-Brasschaet – château du Donck – l'étang (zomer 1906).....	25
Figuur 29: Donck-Brasschaet, château du Donck – L'étange (winter 1910-1911).....	26
Figuur 30: Donck-Brasschaet, château du Donck – (zomer 1910).....	26
Figuur 31: Donck, château du Donck – Le pont (zomer 1911).....	27
Figuur 32: Donck, château du Donck (winter 1913-1914).....	27
Figuur 33: Donck, château du Donck – Le pont (zomer 1913).....	28
Figuur 34: Donck, château du Donck – vue sur l'étang (zomer 1906), Hoelen 4-2088.....	28
Figuur 35: Donck-Brasschaet – château du Donck – un pont (winter 1913-1914).....	29
Figuur 36: Donck, Château du Donck (1920): reeds met auto! .....	29
Figuur 37: Donck, kasteel van de Donck, château du Donck (+/-1925).....	30
Figuur 38: Donck: Kasteel van de Donck, Vijverzicht (+/-1926) .....	30
Figuur 39: Ekeren-Donk: Kasteel De Donk (jaren 1930) .....	31
Figuur 40: Ekeren-Donk: Vijver van kasteel De Donk (jaren 1930) .....	31
Figuur 41: Kasteel van de Donck, met slotgracht (1930) .....	32
Figuur 42: Donck, Brasschaet: Château du Donck, Kasteel van de Donck (1923).....	32
Figuur 43: Donck, Brasschaet: Château du Donck, De Vijver- l'étang (1923) .....	33
Figuur 44: Brasschaet (Pce d'Anvers): Château Ter Donck (Foto Nels) .....	33
Figuur 45: Brasschaet: Château du Donck, (+/-1907), Hoelen 5-3550.....	34
Figuur 46: Château du Donck, Jachthuis (+/- zomer 1912), Hoelen 6595.....	34
Figuur 47: Le «Voshol» Brasschaet.....	35
Figuur 48: Donck Brasschaet- Het kasteel, Le Château. ....	35
Figuur 49: Baron du Bois de Nevele, ingehuldigd als burgemeester van Brasschaat (1908) 36	
Figuur 50: Donck, Château à l' entrée du Donck (1902) .....	37
Figuur 51: Kasteel Ter Borcht (1901).....	38
Figuur 52: Donck Brasschaet –Château – Kasteel Ter Borgt.....	38
Figuur 53: Donck, Château ter Borgt, Zicht op den Vijver – Vue sur l'étang (1904) .....	39
Figuur 54: Eeckeren-Donck, Château ter Borgt, close, Hoelen 2-102 (winter 1903-1904) ....	39
Figuur 55: Donck, Ter Borgt, Avenue du Château (lente zomer 1904).....	40
Figuur 56: Ter Borgt- Donck, ingang – entrée (1920) .....	40
Figuur 57: Donck, Ter Borgt .....	41
Figuur 58: Eeckeren- Donck, Château « Ter Borgt” .....	41

Figuur 59: Ter Borgt- Donck, (zomer 1906) .....	42
Figuur 60: Donck (Brasschaet) – Zicht in de Donck (winter 1913-1914) .....	42
Figuur 61: Donck Brasschaet: Kasteel château Ter Borgt (1923) .....	43
Figuur 62: Donck “Ter Borgt” (1929-1930).....	43
Figuur 63: Ekeren-Donk Kasteel Terborg achterzijde .....	44
Figuur 64: Ekeren-Donk Kasteel Terborg (jaren 1930) .....	44
Figuur 65: Donk Brasschaet Terborgt, Hoelen 5-3548 (+/-1907) .....	45
Figuur 66: Donk Brasschaet Terborgt, Hoelen 5-4349 (+/-1909) .....	45
Figuur 67: Donck-Brasschaet: Kasteel Terborgeht .....	45
Figuur 68: Château au Donck (1901).....	46
Figuur 69: Donck , Château au Donck (lente/zomer 1902) .....	46
Figuur 70: Château au Donck (lente/zomer 1904) .....	47
Figuur 71: Donck, Steenweg op Brasschaet, Chaussée de Brasschaet (lente/zomer 1904) .	47
Figuur 72: Vue à la Chaussée de Brasschaet- Zicht op den Brasschaetse steenweg.....	48
Figuur 73: Donck, Château au Donck (zomer 1905).....	48
Figuur 74: Donck, Château au Donck (zomer 1906), met klimop.....	49
Figuur 75: Donck, Château au Donck (zomer 1906), Hoelen 5-3547.....	49
Figuur 76: Donck, Château au Donck (winter 1908-1909), Hoelen 5-4178 .	50
Figuur 77: Donck Brasschaet, Oud Kasteel, Vieux Chateau Ter Borgt (1923) .....	50
Figuur 78: Donck, Château du Donck, ingang – entrée (1920) .....	51
Figuur 79: Kasteel hoek Donkse steenweg/Kapelse steenweg.....	52
Figuur 80: Kasteel hoek Donkse steenweg/Kapelse steenweg- achteraanzicht.....	52
Figuur 81: Château du Donck - entrée (1922) .....	53
Figuur 82: Château du Donck: L 'Entree principale- De Hoofdingang (+/-1926).....	53
Figuur 83: Portierswoning van kasteel De Donk (jaren 1930) .....	54
Figuur 84: Ekeren-Laer: Château du Laer (1902) .....	54
Figuur 85: Château du Laer (zomer 1912).....	55
Figuur 86: Eeckeren Laer, Hof van Delft (1923).....	55
Figuur 87: Donck, Château du Laer, Hoelen 1379 (zomer 1905).....	56
Figuur 88: Donck, Château au Donck (1904).....	56
Figuur 89: Donck Brasschaet: het kasteel, le château (1923) .....	57
Figuur 90: Donck, «Buitenverblijf» (1905).....	57
Figuur 91: Donck, Brasschaet «Campagne au Donck» (1912) .....	58
Figuur 92: Donck: Vijverzicht - Vriesedonck (+/-1926) .....	58
Figuur 93: Donck: Paviljoen zicht - Vriesedonck (+/-1926).....	59
Figuur 94: Donck: Kasteel Vriesedonck Château (+/-1929-1930) .....	59
Figuur 95: Donck: Parc Vriesedonck (+/-1929-1930) .....	60
Figuur 96: Donck-Eeckeren; La Grotte – De Grot (1903-1904).....	60
Figuur 97: Donck , Grotte au Château ter Borght (winter 1901-02), Hoelen 2-250.....	61
Figuur 98: Donck: De Grot - La Grotte – De Grot (1905), Hoelen 2-1488 .....	61
Figuur 99: Grotte au château de Mr Dubois (1903).....	62
Figuur 100: Donck (Brasschaet) De Grot- La Grotte (zomer 1911).....	62
Figuur 101: Donck, Brasschaet De Grot, La Grotte (1923) .....	63
Figuur 102: Eeckeren-Donck – Kasteel te Donck .....	63

Figuur 103: Donck, Château au Donck (1906).....	64
Figuur 104: Donck, Château au Donck (zomer 1913).....	64
Figuur 105: Donck, Château au Donck- warande (zomer 1913).....	65
Figuur 106: Kasteel de Bist (Veltwijcklaan).....	65
Figuur 107: Kasteel de Bist (Veltwijcklaan).....	66
Figuur 108: Donck, Zicht op de kerk (winter 1904-1905).....	67
Figuur 109: Eeckeren (Donck): Kerk aan de Donck (1901).....	68
Figuur 110: Donck: Zicht in 't Dorp – Vue dans le Village (winter 1902-1903).....	68
Figuur 111: Zicht in de Donck: (lente of zomer 1903).....	69
Figuur 112: Eeckeren-Donk, De kerk, l'église - ongedateerd.....	69
Figuur 113: Donck, kerk: (lente, zomer 1902).....	70
Figuur 114: Donck: Zicht in 't Dorp: (lente of zomer 1904).....	71
Figuur 115: Donck, De Kerk – l'Eglise (zomer 1905).....	72
Figuur 116: Donck, Aan de Kerk (zomer 1907).....	72
Figuur 117: Donck (Brasschaet) –zicht aan de kerk (zomer 1909).....	73
Figuur 118: Donck -Brasschaet –De Kerk (zomer 1910), Hoelen 5-4807.....	73
Figuur 119: Donck (Brasschaet) –Dorpzicht (winter 1913-1914).....	74
Figuur 120: Eeckeren-Donck Doncksteenweg.....	74
Figuur 121: Donck (Brasschaet) - De kerk (winter 1913-1914).....	75
Figuur 122: Donck, aan de kerk (1922).....	75
Figuur 123: Donck Brasschaet, de kerk, l Léglise (1923).....	76
Figuur 124: Donck, kerkzicht: achterkant (+/- 1925).....	76
Figuur 125: Donck Kerkplein (+/-1926).....	77
Figuur 126: Donck, zicht op de kerk (+/- 1930).....	77
Figuur 127: Donck, Eeckeren-Brasschaet Kerk (binnen) (+/- 1920).....	78
Figuur 128: Ekeren Donck – Kerk: jaren 1930?.....	78
Figuur 129: Ekeren-Donk: binnenzicht der kerk (jaren 1930).....	79
Figuur 130: Ekeren-Donk: binnenzicht der kerk (jaren 1930).....	79
Figuur 131: Ekeren-Donk, zicht op de kerk (jaren 1930).....	80
Figuur 132: Ekeren-Donk: Kerk (jaren 1940?).....	80
Figuur 133: De Kerk (jaren 1970).....	81
Figuur 134: Zusters van de Christelijke scholen, Ekeren-Donk, voorgevel (jaren 1950).....	82
Figuur 135: Zusters van de Christelijke scholen, Ekeren-Donk, achtergevel (jaren 1950).....	82
Figuur 136: Kleuterschool anno 1957.....	83
Figuur 137: « Stichtende » postkaart van de zusters, juli 1957.....	83
Figuur 138: De meisjesschool omstreeks 1933.....	84
Figuur 139: Een tekening van de meisjesschool.....	84
Figuur 140: De meisjesschool zonder bovenbouw.....	85
Figuur 141: De meisjesschool en het klooster zonder bovenbouw.....	85
Figuur 142: Sint Ferdinandus-Patronaat 1920.....	86
Figuur 143: De "patre" was ook initieel een stuk meisjesschool (+/- 1933).....	86
Figuur 144: Eeckeren Donck Le Patronage – Het Patronaat.....	87
Figuur 145: Sint Michielscollege, ontwerptekening.....	87
Figuur 146: Sint-Michielscollege (opengegaan in 1931).....	88

Figuur 147: Vriesdonck, Sint-Michielscollege (jaren 1930) .....	88
Figuur 148: Vriesdonck, Sint-Michielscollege (jaren 1930) .....	89
Figuur 149: Sint Michielscollege .....	89
Figuur 150: Sint Michielscollege, prille begin (jaren 1930) .....	90
Figuur 151: Sint Michielscollege, prille begin (jaren 1930) .....	90
Figuur 152: Sint Michielscollege, de vooroorlogse kapel .....	91
Figuur 153: buitenzicht, jaren 1930 .....	91
Figuur 154: buitenzicht, jaren 1960 .....	92
Figuur 155: speelplaats middelbare school.....	92
Figuur 156: Bos achter het college .....	93
Figuur 157: College - tuin .....	93
Figuur 158: Inkomhall in Art Déco (jaren 1930) .....	94
Figuur 159: Gelijkvloers, art deco, jaren 1930 .....	94
Figuur 160: Eerste verdieping, art deco, jaren 1930 .....	95
Figuur 161: Een spreekkamer (jaren 1930) .....	95
Figuur 162: „voorloopige“ refter der studenten (jaren 1930).....	96
Figuur 163: „voorloopige“ keuken (jaren 1930) .....	96
Figuur 164: „een gang“ .....	97
Figuur 165: kloostergang, eerste verdieping.....	97
Figuur 166: Alfred Ost: St Augustinus.....	98
Figuur 167: Alfred Ost: Christus Koning .....	98
Figuur 168: Alfred Ost: Sint Michiel .....	99
Figuur 169: Alfred Ost: Triomf van Sint Norbertus .....	99
Figuur 170: Alfred Ost: «Bekeering» van Sint Norbertus .....	100
Figuur 171: “Een gang op de slaapzaal” .....	101
Figuur 172: “Kamertjes op de slaapzaal” .....	101
Figuur 173: Kapel – een artistieke impressie .....	102
Figuur 174: Kapel - overzicht.....	102
Figuur 175: Kapel – zicht vanuit zijbeuk .....	103
Figuur 176: Kapel – Maria, schutsvrouw van het college .....	104
Figuur 177: Kapel – Mariabeeld.....	104
Figuur 178: Kapel – altaar en tabernakel.....	105
Figuur 179: Kapel –tabernakel.....	106
Figuur 180: Kapel –kapellekes .....	106
Figuur 181: Sportveld- basketbal.....	107
Figuur 182: Sportveld- atletiek- horden lopen .....	107
Figuur 183: Sportveld- tennis.....	108
Figuur 184: Sportveld- atletiek.....	108
Figuur 185: Sportveld- atletiek- speerwerpen .....	109
Figuur 186: Groeten uit Donck (Brasschaet) rond 1913.....	109
Figuur 187: Groeten uit Donck (Brasschaet).....	110
Figuur 188: Groeten uit Ekeren-Donk .....	110
Figuur 189: Ekeren-Donk (jaren 1980) .....	111
Figuur 190: Donck: op den Antwerpse steenweg- la chaussée d’Anvers (zomer 1903).....	111




Figuur 191: Donck (Brasschaet) Donck weg.....	112
Figuur 192: Dreef op de Donck- Avenue au Donck (winter 1903-1904).....	113
<b>Figuur 193: Vue à l'Entrée du Village (lente of zomer 1904)</b> .....	<b>113</b>
Figuur 194: Donck: Zicht in de Donck- Vue au Donck (lente/zomer1904).....	114
Figuur 195: Donck: Zicht in de Donck- (zomer1905).....	114
Figuur 196: Donck: Zicht in de Donck- (zomer 1906).....	115
Figuur 197: Donck: Vue sur la Chaussée de Brasschaet (lente/zomer1905).....	115
Figuur 198: Donck-Brasschaet: Steenweg van de Donck naar Brasschaet (zomer 1911) ..	116
Figuur 199: Steenweg van de Donck naar Brasschaet, Hoelen 6767 (zomer 1913) .....	116
Figuur 200: Brasschaet, steenweg van de Donck naar Brasschaet (zomer 1908) .....	117
Figuur 201: Brasschaet, Den Hoogen Weg .....	117
Figuur 202: Hoogen weg .....	118
Figuur 203: Brasschaet: Chaussée du Donck- Doncksche Steenweg .....	118
Figuur 204: Brasschaet: Gemeentehuis .....	119
Figuur 205: Brasschaet: Doncksche Steenweg .....	119
Figuur 206: Vue sur la Chaussée de Brasschaet - Donck.....	120
Figuur 207: Donck: Steenweg van Brasschaet naar de Donck .....	120
Figuur 208: Donck, Steenweg naar Brasschaet (winter 1913-1914) .....	121
Figuur 209: Donck (Brasschaet) Zicht in 't Dorp- (winter 1913-1914).....	121
Figuur 210: Ekeren -Donck: Zicht op de Kerk en Steenweg .....	122
Figuur 211: Eeckeren Donck, Grand Chaussée, Grooten Steenweg .....	122
Figuur 212: Donck (Brasschaet) Zicht in de Donck- (zomer 1911).....	123
Figuur 213: Donck (Brasschaet) Zicht in de Donck- (zomer 1911).....	123
Figuur 214: Donck- Dorpzicht (Hoelen 8242: 1920).....	124
Figuur 215: Donck, in 't Dorp (1920).....	124
Figuur 216: Donck, Het dorp (1920) .....	125
Figuur 217: Donck, in 't dorp (1922) .....	125
Figuur 218: Eeckeren Donck, Antwerpschen steenweg (1923).....	126
Figuur 219: Donck, Donckse steenweg – Chaussée du Donck (+/-1926) .....	126
Figuur 220: Eeckeren-Donck, Inkom van het Dorp- l'Entrée du Village.....	127
Figuur 221: Donck: Grooten Steenweg (1930) .....	127
Figuur 222: Donck- inkom van het dorp (1930).....	128
Figuur 223: Donck - Steenweg naar Ste Mariaburg (1930).....	128
Figuur 224: Ekeren-Donk: Groote steenweg (jaren 1930).....	129
Figuur 225: Ekeren -Donk: Groote steenweg en Oude baan (jaren 1930) .....	129
Figuur 226: Ekeren -Donck: Kapellensteenweg (jaren 1930) .....	130
Figuur 227: Ekeren-Donk, Oude Baan (jaren 1940).....	130
Figuur 228: Ekeren-Donk, Oude Baan, winkel Karlien Lambrechts (jaren 1940).....	131
Figuur 229: Kapelse steenweg, jaren 1950.....	131
Figuur 230: Hoek Oude Baan/P. Goetschalckxstraat Jaren 1950 .....	132
Figuur 231: Oude Baan jaren 1950 .....	132
Figuur 232: Snoepwinkel van "Caike Truyen" (jaren 1950) tekening.....	133
Figuur 233: Snoepwinkel van "Caike Truyen" (1956).....	133
Figuur 234: Huis Dr. Van den Eynde (hoek Kapelse steenweg/Prinshoeveweg) .....	134

Figuur 235: Een huis ergens in het Laar (jaren 1950) .....	134
Figuur 236: Ekeren-Donk, Sint-Lucaslaan (jaren 1950) .....	135
Figuur 237: Donck, Vriesedonck, Avenue des Acacias (1929-1930).....	135
Figuur 238: Ergens in Vriesdonk ? .....	136
Figuur 239: Sint-Lucaskliniek- kasteeltje (jaren 1950) .....	137
Figuur 240: Sint-Lucaskliniek – zicht op de gebouwen(jaren 1950) .....	138
Figuur 241: Sint-Lucaskliniek- (jaren 1950) , bevallingskamer .....	138
Figuur 242: Sint-Lucaskliniek- (jaren 1950), operatiezaal 2 .....	139
Figuur 243: Sint-Lucaskliniek- een ziekenkamer vier personen .....	139
Figuur 244: Sint Lucaskliniek: labo .....	140
Figuur 245: Sint Lucaskliniek: labo .....	140
Figuur 246: Sint Lucaskliniek: kinderafdeling.....	141
Figuur 247: Sint Lucaskliniek: Operatiezaal 1 .....	141
Figuur 248: Sint Lucaskliniek: wasserij (kelder) .....	142
Figuur 249: Sint Lucaskliniek: radiologie .....	142
Figuur 250: Sint Lucaskliniek: keuken .....	143
Figuur 251: Sint Lucaskliniek: kapel .....	143
Figuur 252: Sint Lucaskliniek: vijver.....	144
Figuur 253: Sint-Lucaskliniek: operatiezaal (1964-1965) .....	144
Figuur 254: Sint-Lucaskliniek: operatiezaal (1964-1965) .....	145
Figuur 255: Sint-Lucaskliniek: operatiezaal (1964-1965) .....	145
Figuur 256: Sint Lucas kliniek uit de serie “Ken uw land” (jaren 1950).....	145
Figuur 257: Sint-Lucaskliniek, jaren 1980 (kleur) .....	146
Figuur 258: Diamanten bruiloft Petrus en Anna Van Montfort-Jacobs (1927) .....	147
Figuur 259: Melkboerin Mieke Adriaensens.....	147
Figuur 260: villa’s in de Onze Lieve Vrouwestraat (1903-1904).....	148
Figuur 261: villa’s in de Onze Lieve Vrouwestraat (winter 1905-1906).....	148
Figuur 262: Villa’s Iris en Daisy .....	149
Figuur 263: hoek Onze-Lieve Vrouwestraat en Veltwijcklaan .....	150
Figuur 264: Patisserie Clara Bisten .....	151
Figuur 265: Villa Clementine .....	151
Figuur 266: Villa Clementine 2 (ingekleurd).....	152
Figuur 267: Villa Cosy Home 1 .....	152
Figuur 268: Villa Cosy Home 2 .....	153
Figuur 269: Villa Cosy Home 3 .....	153
Figuur 270: Villa Cosy Home 4 .....	154
Figuur 271: Villa Julia .....	154
Figuur 272: Villa Julia – sur les pelouses.....	155
Figuur 273: Villa Julia - Ecurie .....	155
Figuur 274: Villa Jean.....	156
Figuur 275: Villa La Canardière (1905).....	156
Figuur 276: Villa La Canardière (1909).....	157
Figuur 277: Villa La Canardière, ingekleurd.....	157
Figuur 278: Villa Marie-Flore, ingekleurd .....	158

Figuur 279: Villa de Mr Broeckx, ingekleurd .....	158
Figuur 280: Villa de Mr Maes, ingekleurd .....	159
Figuur 281: Villa de Mr Smeulle, ingekleurd .....	159
Figuur 282: Villa Rozenhof .....	160
Figuur 283: Villa Rozenhof, ingekleurd .....	160
Figuur 284: Villa Torenhof .....	161
Figuur 285: Villa zonder naam, ingekleurd.....	161
Figuur 286: Café de Nieuwe Kapel .....	162
Figuur 287: Café de Nieuwe Kapel .....	162
Figuur 288: Café de Nieuwe Kapel, ingekleurd.....	163
Figuur 289: Kapelse Steenweg richting kerk (1923) .....	164
Figuur 290: Kapelse Steenweg in 2014, zelfde camerastandpunt als in de jaren 1920.....	166
Figuur 291: Paysage au chemin du Donck – Doncksche weg (winter 1902-1903).....	167
Figuur 292: Donck, terugkeer uit 't Bosch (+/-1901) .....	169
Figuur 293: Houtverkoop op de Lijnwaad–markt in Antwerpen, omstreeks 1900 .....	170
Figuur 294: Houtverkoop op Veemarkt, Antwerpen, rond 1900 .....	170
Figuur 295: Gedenkenis uit Eeckeren Donck.....	171
Figuur 296: Goeden Dag uit Eekeren Donck .....	171
Figuur 297: Groeten uit Ekeren Donck .....	172
Figuur 298: Groeten uit Ekeren Donck .....	172
Figuur 299: Groeten uit Ekeren Donck .....	173
Figuur 300: Goedendag uit Eeckeren-Donck.....	174
Figuur 301: “mijne Vriendelikheden” uit Eeckeren-Donck .....	175

## 2. Kastelen en aanverwanten: de “nobele” Donk



**Figuur 1: Donck, château du Donck (1901)**



**Figuur 2: Portierswoning (1901)**

*Bron: Heemkring Hoghescote vzw, Kapellen*



**Figuur 3: Donck-Brasschaet, L'Entrée du Donck (zomer 1910), Hoelen 5-4808**

*Bron: Heemkring Hoghescote vzw, Kapellen*


*Bisschoppenhoflei, kijkend Kapelse Steenweg, overkant Veltwijcklaan*



**Figuur 4: Donck-Brasschaet, Un pont au Château du Donck(zomer 1910), Hoelen 5-4809**

*Bron: Heemkring Hoghescote vzw, Kapellen*

*Dit is de huidige Bisschoppenhoflei, kijkend richting Kapelse Steenweg. Bij mijn weten is deze brug er nog altijd in 2015. Zie ook pagina 111.*



**Figuur 5: Vue au château du Donck (1901)**

Bron: Heemkring Hoghescode vzw, Kapellen



**Figuur 6: Herfstgezicht – vue d' Automne (1902)**

Bron: Heemkring Hoghescode vzw, Kapellen



Fotohill


www.delcampe.net

**Figuur 7: Donck, l'entrée du château du Donck (lente of zomer 1904)**




**Figuur 8: Donck - Bisschoppen-hof (kasteel Baillet Latour), lente 1902**

*Bron: Heemkring Hoghescoete vzw, Kapellen*



**Figuur 9: Donck-Eeckeren Château des Evêques- Kasteel Bisschoppenhof**



**Figuur 10: Vue d'hiver du Château de Baillet-Donk- Anvers**






**Figuur 11: Donck, Château du Donck - vue sur l'étang (zomer 1902)**

*Bron: Heemkring Hoghescoete vzw, Kapellen*




**Figuur 12: Donck, vue du Lac- château du Donck (winter 1902-1903)**

*Bron: Heemkring Hoghescoete vzw, Kapellen*



**Figuur 13: Donck, Château du Donck (winter 1902-1903)**



**Figuur 14: Donck, vue due lac-  
zicht op den vijver -château du  
Donck (lente-zomer 1903)**

*Bron: Heemkring Hoghescote vzw,  
Kapellen*



**Figuur 15: Donck, vue due lac- zicht op den Vijver -château du Donck ( 1904)**

*Bron: Heemkring Hoghescote vzw, Kapellen*



Arameus

www.delcampe.net

**Figuur 16: Les écuries du Donck (lente/zomer 1904)**



**Figuur 17: Donksche weg (lente zomer 1904)**

*Bron: Heemkring Hoghescote vzw, Kapellen*



**Figuur 18: Donck, Château du Donck (zomer 1905)**




**Figuur 19: Donck, Château du Donck (zomer 1906)**



**Figuur 20: Donck Château du Donck (lente/zomer 1904)**

*Bron: Heemkring Hoghescote vzw, Kapellen*


*Kaart gebruikt in 1906*



**Figuur 21: Donck-Brasschaet: Château du Donck (zomer 1908)**

Zomer 1908

*(andere ruiters)*



**Figuur 22: Donck-Brasschaet: Château du Donck (zomer 1906)**

*Bron: Heemkring Hoghescoete vzw, Kapellen*




**Figuur 23: Donck, L'entrée du Château du Donck (zomer 1906)**

*Bron: Heemkring Hoghescote vzw, Kapellen*




**Figuur 24: Donck, Vue sur l' étang- Château au Donck (zomer 1906)**

*Bron: Heemkring Hoghescote vzw, Kapellen*



**Figuur 25: Donck, Château du Donck (zomer 1907)**

*Bron: Heemkring Hoghescote vzw, Kapellen*



**Figuur 26: Donck (Brasschaet) – Château du Donck – l'Entrée (zomer 1908)**

*Bron: Heemkring Hoghescote vzw, Kapellen*

*Ingekleurde kaart*

*Zie ook pagina 13 en pagina 111.*





**Figuur 27: Donck-Brasschaet, château du Donck – Le pont (zomer 1909)**

*Bron: Heemkring Hoghescote vzw, Kapellen*




**Figuur 28: Donck-Brasschaet – château du Donck – l'étang (zomer 1906)**



**Figuur 29: Donck-Brasschaet, château du Donck – L'étange (winter 1910-1911)**

*Bron: Heemkring Hoghescoote vzw, Kapellen*



**Figuur 30: Donck-Brasschaet, château du Donck – (zomer 1910)**

*Bron: Heemkring Hoghescoote vzw, Kapellen*



**Figuur 31: Donck, château du Donck – Le pont (zomer 1911)**

*Bron: Heemkring Hoghescote vzw, Kapellen*



**Figuur 32: Donck, château du Donck (winter 1913-1914)**

*Bron: Heemkring Hoghescote vzw, Kapellen*



**Figuur 33: Donck, château du Donck – Le pont (zomer 1913)**

*Bron: Heemkring Hoghescote vzw, Kapellen*



**Figuur 34: Donck, château du Donck – vue sur l'étang (zomer 1906), Hoelen 4-2088**


*Bron: Heemkring Hoghescote vzw, Kapellen*



Arkaia

www.delcampe.net

**Figuur 35: Donck-Brasschaet – château du Donck – un pont (winter 1913-1914)**



**Figuur 36: Donck, Château du Donck (1920): reeds met auto!**

*Bron: Heemkring Hoghescote vzw, Kapellen*



**Figuur 37: Donck, kasteel van de Donck, château du Donck (+/-1925)**



**Figuur 38: Donck: Kasteel van de Donck, Vijverzicht (+/-1926)**


*Bron: Heemkring Hoghescote vzw, Kapellen*



**Figuur 39: Ekeren-Donk: Kasteel De Donk (jaren 1930)**



**Figuur 40: Ekeren-Donk: Vijver van kasteel De Donk (jaren 1930)**



Utops

www.delcampe.net

**Figuur 41: Kasteel van de Donck, met slotgracht (1930)**




8776 DONCK BRASSCHAET  
Château du Donck  
Kasteel van de Donck

**Figuur 42: Donck, Brasschaet: Château du Donck, Kasteel van de Donck (1923)**

*Bron: Heemkring Hoghescote vzw, Kapellen*






**Figuur 43: Donck, Brasschaet: Château du Donck, De Vijver- l'étang (1923)**

*Bron: Heemkring Hoghescote vzw, Kapellen*



**Figuur 44: Brasschaet (Pce d'Anvers): Château Ter Donck (Foto Nels)**



**Figuur 45: Brasschaet: Château du Donck, (+/-1907), Hoelen 5-3550.**

*Bron: Heemkring Hoghescote vzw, Kapellen*



**Figuur 46: Château du Donck, Jachthuis (+/- zomer 1912), Hoelen 6595**

*Bron: verzameling Robert Vervoort, Ekeren-Donk*




**Figuur 47: Le «Voshol» Brasschaet**

*Bron: verzameling Robert Vervoort, Ekeren-Donk.  
Dit kasteel bevond zich in Vriesdonk*



**Figuur 48: Donck Brasschaet- Het kasteel, Le Château.**

*Bron: verzameling Robert Vervoort, Ekeren-Donk*



**Figuur 49: Baron du Bois de Nevele, ingehuldigd als burgemeester van Brasschaat (1908)**

*Zijn voorganger Baillet de Latour was benoemd tot gouverneur van de provincie*

*Bron: verzameling Robert Vervoort, Ekeren-Donk*




**Figuur 50: Donck, Château à l'entrée du Donck (1902)**

*Bron: Heemkring Hoghescote vzw, Kapellen*

*Kaart van 1902, gebruikt zomer 1903*

Dit is het kasteeltje waar later Dokter Van den Eynde woonde, op de hoek van de Kapelse steenweg en de Prinshoeveweg.



**Figuur 51: Kasteel Ter Borcht (1901)**

*Bron: Heemkring Hoghescote vzw, Kapellen*



**Figuur 52: Donck Brasschaet –Château – Kasteel Ter Borgt**


*Bron: Heemkring Hoghescote vzw, Kapellen*



Zicht op den Vijver. — Vue sur l'étang. — Château ter Borgt. Donck,  
N. 685, F. Hoelen, phot., Cappellen.

**Figuur 53: Donck, Château ter Borgt, Zicht op den Vijver – Vue sur l'étang (1904)**

*Bron: Heemkring Hoghescote vzw, Kapellen*



Château "ter Borgt".  
Eeckeren-Donck,

N. 102, F. Hoelen, Phot., Cappellen.

**Figuur 54: Eeckeren-Donck, Château ter Borgt, close, Hoelen 2-102 (winter 1903-1904)**

*Bron: Heemkring Hoghescote vzw, Kapellen*



**Figuur 55: Donck, Ter Borgt, Avenue du Château (lente zomer 1904)**


*Bron: Heemkring Hoghescote vzw, Kapellen*



**Figuur 56: Ter Borgt-Donck, ingang – entrée (1920)**


*Bron: Heemkring Hoghescote vzw, Kapellen*






**Figuur 57: Donck, Ter Borgt**

*Bron: Heemkring Hoghescote vzw, Kapellen*



**Figuur 58: Eeckeren- Donck, Château « Ter Borgt»**

*Bron: Heemkring Hoghescote vzw, Kapellen*



**Figuur 59: Ter Borgt- Donck, (zomer 1906)**

*Bron: Heemkring Hoghescote vzw, Kapellen*




**Figuur 60: Donck (Brasschaet) – Zicht in de Donck (winter 1913-1914)**


*Bron: Heemkring Hoghescote vzw, Kapellen*



**Figuur 61: Donck Brasschaet: Kasteel château Ter Borgt (1923)**



**Figuur 62: Donck "Ter Borgt" (1929-1930)**



**Figuur 63: Ekeren-Donk Kasteel Terborg achterzijde**



**Figuur 64: Ekeren-Donk Kasteel Terborg (jaren 1930)**



**Figuur 65: Donk Brasschaet Terborgt,  
Hoelen 5-3548 (+/-1907)**




**Figuur 66: Donk Brasschaet Terborgt,  
Hoelen 5-4349 (+/-1909)**

*Bron: Heemkring Hoghescote vzw, Kapellen*



**Figuur 67: Donck-Brasschaet: Kasteel Terborgeht**


“ae” nog in Brasschaat (voor 1931), tramsporen (na 1911) , enkel Nederlands: einde jaren 1920?



Virtok

www.delcampe.net

**Figuur 68: Château au Donck (1901)**



Mimos

www.delcampe.net

**Figuur 69: Donck , Château au Donck (lente/zomer 1902)**



Arkaia

**Figuur 70: Château au Donck (lente/zomer 1904)**



**Figuur 71: Donck, Steenweg op Brasschaet, Chaussée de Brasschaet (lente/zomer 1904)**


*Bron: Heemkring Hoghescote vzw, Kapellen*



**Figuur 72: Vue à la Chaussée de Brasschaet- Zicht op den Brasschaetse steenweg**

*Hoelen 3-335: lente-zomer-1904*

*Bron: verzameling Robert Vervoort, Ekeren-Donk*



**Figuur 73: Donck, Château au Donck (zomer 1905)**

*Bron: Heemkring Hoghescote vzw, Kapellen*





2059, F. Hoelen, Phot., Cappellen.

Château au Donck.

Donck,

**Figuur 74: Donck, Château au Donck (zomer 1906), met klimop**

*Bron: Heemkring Hoghescote vzw, Kapellen*



3547, J. Van Wesenbeek, phot., Brasschaet.

**Figuur 75: Donck, Château au Donck (zomer 1906), Hoelen 5-3547.**

*Bron: Heemkring Hoghescote vzw, Kapellen*




**Figuur 76: Donck, Château au Donck (winter 1908-1909), Hoelen 5-4178 .**

*Bron: Heemkring Hoghescote vzw, Kapellen*



**Figuur 77: Donck Brasschaet, Oud Kasteel, Vieux Chateau Ter Borgt (1923)**

*Bron: Heemkring Hoghescote vzw, Kapellen*



**Figuur 78: Donck, Château du Donck, ingang – entrée (1920)**

*Bron: Heemkring Hoghescote vzw,  
Kapellen*



**Figuur 79: Kasteel hoek Donkse steenweg/Kapelse steenweg**

*Na 1919 (dan zou dit gebouwd zijn)*




**Figuur 80: Kasteel hoek Donkse steenweg/Kapelse steenweg- achteraanzicht**

*Na 1919 (dan zou dit gebouwd zijn)*



**Figuur 81: Château du Donck - entrée (1922)**

*Bron: Heemkring Hoghescote vzw, Kapellen*



**Figuur 82: Château du Donck: L 'Entree principale- De Hoofdingang (+/-1926)**

*Bron: Heemkring Hoghescote vzw, Kapellen*



**Figuur 83: Portierswoning van kasteel De Donk (jaren 1930)**




**Figuur 84: Ekeren-Laer: Château du Laer (1902)**



**Figuur 85: Château du Laer (zomer 1912)**

*Bron: Heemkring Hoghescote vzw,  
Kapellen. Hof van Delft, latere Sint  
Lucaskliniek*



**Figuur 86: Eeckeren Laer, Hof van Delft (1923)**

*Bron: Heemkring Hoghescote vzw,  
Kapellen.*



**Figuur 87: Donck, Château du Laer, Hoelen 1379 (zomer 1905)**



**Figuur 88: Donck, Château au Donck (1904)**

*Bron: Heemkring Hoghescote vzw, Kapellen*





**Figuur 89: Donck Brasschaet: het kasteel, le château (1923)**


*Bron: Heemkring Hoghescote vzw, Kapellen*



**Figuur 90: Donck, «Buitenverblijf» (1905)**

*Villa Mireille - Hof du Bois de Nevele met boom op straat en bokkenwagen  
(bron: Maria Verbist)*

*Bron postkaart: Heemkring Hoghescote vzw, Kapellen*



**Figuur 91: Donck, Brasschaet «Campagne au Donck» (1912)**

*Bron: Heemkring Hoghescote vzw, Kapellen*




**Figuur 92: Donck: Vijverzicht - Vriesedonck (+/-1926)**

*Bron: Heemkring Hoghescote vzw, Kapellen*



**Figuur 93: Donck: Paviljoen zicht - Vriesedonck (+/-1926)**

*Bron: Heemkring Hoghescote vzw, Kapellen*



**Figuur 94: Donck: Kasteel Vriesedonck Château (+/-1929-1930)**



Ulops

www.delcampe.net

**Figuur 95: Donck: Parc Vriesedonck (+/-1929-1930)**



**Figuur 96: Donck-Eeckeren; La Grotte – De Grot (1903-1904)**

*Volgens Maria Verbist zou deze grot in de tuin van de kasteelheer De Bois de Nevele hebben gestaan, dus niet "Eeckeren" maar "Brasschaet".*



**Figuur 97: Donck , Grotte au Château ter Borcht (winter 1901-02), Hoelen 2-250**  
 Bron: Heemkring Hoghescote vzw, Kapellen



**Figuur 98: Donck: De Grot - La Grotte – De Grot (1905), Hoelen 2-1488**


Bron: Heemkring Hoghescote vzw, Kapellen





**Figuur 101: Donck, Brasschaet De Grot, La Grotte (1923)**

*Bron: Heemkring Hoghescote vzw, Kapellen*




**Figuur 102: Eeckeren-Donck – Kasteel te Donck**



**Figuur 103: Donck, Château au Donck (1906)**


*Bron: Heemkring Hoghescote vzw, Kapellen*



**Figuur 104: Donck, Château au Donck (zomer 1913)**

*Bron: Heemkring Hoghescote vzw, Kapellen*





**Figuur 105: Donck, Château au Donck- warande (zomer 1913)**

*Bron: Heemkring Hoghescote vzw, Kapellen*



**Figuur 106: Kasteel de Bist (Veltwijcklaan)**

*Bron: verzameling Robert Vervoort, Ekeren-Donk*



**Figuur 107: Kasteel de Bist (Veltwijcklaan)**

*Hoelen 682: 1903-1904*

*Bron: verzameling Robert Vervoort, Ekeren-Donk*


### 3. Kerk



Mimos

[www.delcampe.net](http://www.delcampe.net)

**Figuur 108: Donck, Zicht op de kerk (winter 1904-1905)**



**Figuur 109: Eeckeren (Donck): Kerk aan de Donck (1901)**




**Figuur 110: Donck: Zicht in 't Dorp – Vue dans le Village (winter 1902-1903)**

*Bron: Heemkring Hoghescote vzw, Kapellen*




**Figuur 111: Zicht in de Donk: (lente of zomer 1903)**

*Bron: Heemkring Hoghescote vzw, Kapellen*



**Figuur 112: Eeckeren-Donk, De kerk, l'église - ongedateerd**



Figuur 113: Donck, kerk: (lente, zomer 1902)




**Figuur 114: Donck: Zicht in 't Dorp: (lente of zomer 1904)**

*Bron: Heemkring Hoghescote vzw, Kapellen*



**Figuur 115: Donck, De Kerk – l'Eglise (zomer 1905)**

*Bron: Heemkring Hoghescote vzw, Kapellen*



**Figuur 116: Donck, Aan de Kerk (zomer 1907)**





**Figuur 117: Donck (Brasschaet) –zicht aan de kerk (zomer 1909)**




**Figuur 118: Donck -Brasschaet –De Kerk (zomer 1910), Hoelen 5-4807.**

*Bron: Heemkring Hoghescote vzw, Kapellen*



**Figuur 119: Donck (Brasschaet) –Dorpzicht (winter 1913-1914)**

*Bron: Heemkring Hoghescote vzw, Kapellen*



**Figuur 120: Eeckeren-Donck Doncksteenweg**



**Figuur 121: Donck (Brasschaet) - De kerk (winter 1913-1914)**

*Bron: Heemkring Hoghescote vzw, Kapellen*



**Figuur 122: Donck, aan de kerk (1922)**

*Bron: Heemkring Hoghescote vzw, Kapellen*



**Figuur 123: Donck Brasschaet, de kerk, l L'église (1923)**

*Bron: Heemkring Hoghescote vzw, Kapellen*



**Figuur 124: Donck, kerkzicht: achterkant (+/- 1925)**




**Figuur 125: Donck Kerkplein (+/-1926)**  
*Bron: Heemkring Hoghescote vzw, Kapellen*



**Figuur 126: Donck, zicht op de kerk (+/- 1930)**



**Figuur 127: Donck, Eeckeren-Brasschaet Kerk (binnen) (+/- 1920)**




**Figuur 128: Ekeren Donck – Kerk: jaren 1930?**

Ekeren met één E, en zonder c, Donck nog met “ck”, doch enkel Nederlands, vandaar geschat jaren 1930



Ekeren-Donk Binnenzicht der kerk

**Figuur 129: Ekeren-Donk: binnenzicht der kerk (jaren 1930)**



**Figuur 130: Ekeren-Donk: binnenzicht der kerk (jaren 1930)**



**Figuur 131: Ekeren-Donk, zicht op de kerk (jaren 1930)**



**Figuur 132: Ekeren-Donk: Kerk (jaren 1940?)**






**Figuur 133: De Kerk (jaren 1970)**

## 4. Scholen en “patre”

### 4.1 Meisjesschool Sint Jozef



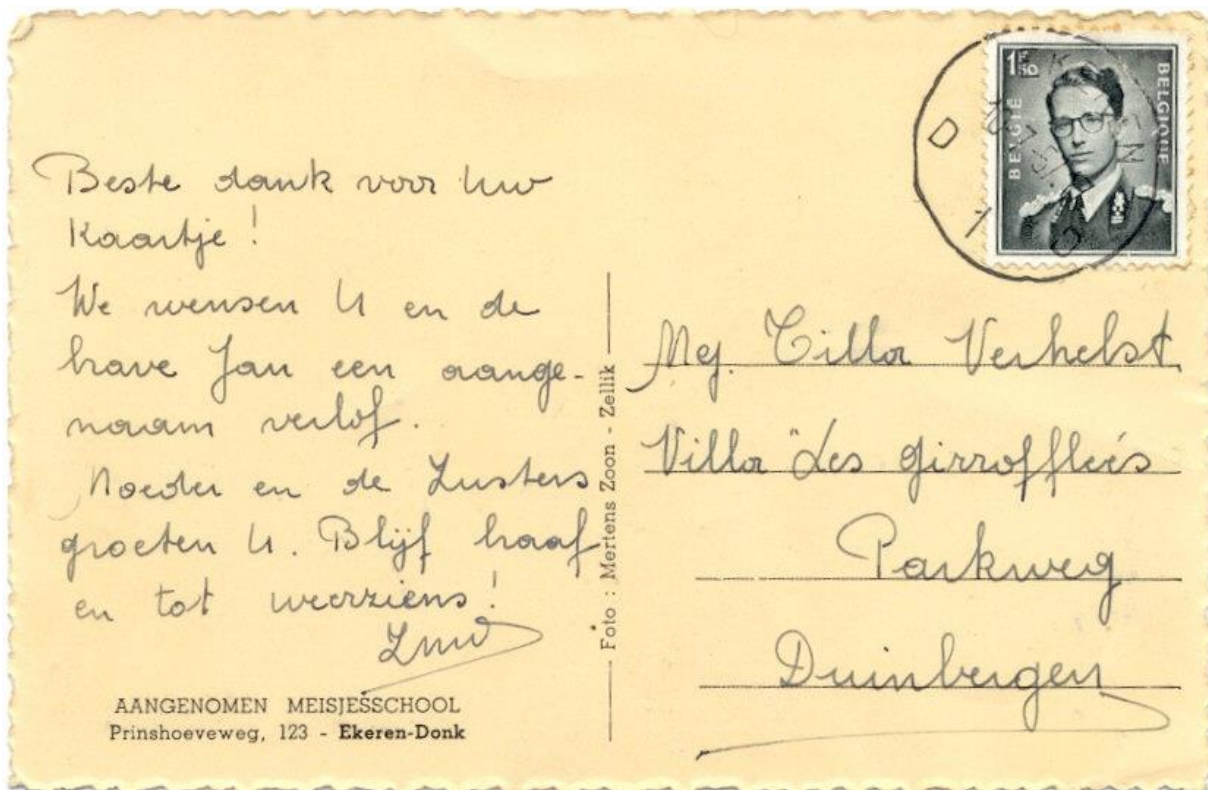
Figuur 134: Zusters van de Christelijke scholen, Ekeren-Donk, voorgevel (jaren 1950)



Figuur 135: Zusters van de Christelijke scholen, Ekeren-Donk, achtergevel (jaren 1950)



Figuur 136: Kleuterschool anno 1957



Figuur 137: « Stichtende » postkaart van de zusters, juli 1957



317 Ekeren-Donk Klooster en Meisjesschool

**Figuur 138: De meisjesschool omstreeks 1933**

Bron: [www.theboysvanekerendonk.be](http://www.theboysvanekerendonk.be)



**Figuur 139: Een tekening van de meisjesschool**

Bron: Verzameling Roger Vervoort, Ekeren-Donk.

*Deze kaart zou te koop zijn aangeboden ten voordele van het bouwfonds van de school.*



**Figuur 140: De meisjesschool zonder bovenbouw**

*Vermoedelijk voor einde jaren 1940*



**Figuur 141: De meisjesschool en het klooster zonder bovenbouw**

*Vermoedelijk voor einde jaren 1940*

## 4.2 De "Patre"



**Figuur 142: Sint Ferdinandus-Patronaat 1920**

*Bron: Heemkring Hoghescote vzw, Kapellen*



**Figuur 143: De "patre" was ook initieel een stuk meisjesschool (+/- 1933)**




**Figuur 144: Eeckeren Donck Le Patronage – Het Patronaat**

*Bron: verzameling Robert Vervoort, Ekeren-Donk*

*Deze foto moet dateren van na 1913 (oprichting patronaat), dus voor einde jaren 1920 (tweetalig)*

### **4.3 Sint Michielscollege**



**Figuur 145: Sint Michielscollege, ontwerptekening**

*Bron: verzameling Robert Vervoort, Ekeren-Donk*

*In de "ambitie" van de Paters Norbertijnen zou er een groot klooster gekomen zijn met daarnaast een kleine school. Het is een grote school met een klein klooster geworden.*

### 4.3.1 Buitenzicht



**Figuur 146: Sint-Michielscollege (opengegaan in 1931)**



**Figuur 147: Vriesdonck, Sint-Michielscollege (jaren 1930)**





**Figuur 148: Vriesdonck, Sint-Michielscollege (jaren 1930)**



**Figuur 149: Sint Michielscollege**




**Figuur 150: Sint Michielscollege, prille begin (jaren 1930)**



**Figuur 151: Sint Michielscollege, prille begin (jaren 1930)**



**Figuur 152: Sint Michielscollege, de vooroorlogse kapel**



**Figuur 153: buitenzicht, jaren 1930**

*Bron: verzameling Robert Vervoort, Ekeren-Donk*



**Figuur 154: buitenzicht, jaren 1960**

*Bron: verzameling Robert Vervoort, Ekeren-Donk*



**Figuur 155: speelplaats middelbare school**

*Bron: verzameling Robert Vervoort, Ekeren-Donk*




**Figuur 156: Bos achter het college**  
*Bron: verzameling Robert Vervoort, Ekeren-Donk*




**Figuur 157: College - tuin**  
*Bron: verzameling Robert Vervoort, Ekeren-Donk*

### 4.3.2 Interieur



**Figuur 158: Inkomhall in Art Déco (jaren 1930)**



**Figuur 159: Gelijkvloers, art deco, jaren 1930**

*Bron: verzameling Robert Vervoort, Ekeren-Donk*



**Figuur 160: Eerste verdieping, art deco, jaren 1930**


*Bron: verzameling Robert Vervoort, Ekeren-Donk*



**Figuur 161: Een spreekkamer (jaren 1930)**




**Figuur 162: „voorloopige“ refter der studenten (jaren 1930)**



**Figuur 163: „voorloopige“ keuken (jaren 1930)**





**Figuur 164: „een gang“**

### 4.3.3 Alfred Ost



**Figuur 165: kloostergang, eerste verdieping**

*Met tekeningen Alfred Ost, aangebracht in de jaren 1940*

*Bron: verzameling Robert Vervoort, Ekeren-Donk*



**Figuur 166: Alfred Ost: St Augustinus**




**Figuur 167: Alfred Ost: Christus Koning**

*Bron: verzameling Robert Vervoort, Ekeren-Donk*



**Figuur 168: Alfred Ost: Sint Michiel**



**Figuur 169: Alfred Ost: Triomf van Sint Norbertus**


*Bron: verzameling Robert Vervoort, Ekeren-Donk*



**Figuur 170: Alfred Ost: «Bekeering» van Sint Norbertus**

*Bron: verzameling Robert Vervoort, Ekeren-Donk*

#### 4.3.4 Internaat




**Figuur 171: “Een gang op de slaapzaal”**



**Figuur 172: “Kamertjes op de slaapzaal”**

### 4.3.5 Kapel van het college



**Figuur 173: Kapel – een artistieke impressie**

*Bron: verzameling Robert Vervoort, Ekeren-Donk*



**Figuur 174: Kapel - overzicht**

*Bron: verzameling Robert Vervoort, Ekeren-Donk*



**Figuur 175: Kapel – zicht vanuit zijbeuk**

*Bron: verzameling Robert Vervoort, Ekeren-Donk*



**Figuur 176: Kapel – Maria, schutsvrouwe van het college**


*Bron: verzameling Robert Vervoort, Ekeren-Donk*



**Figuur 177: Kapel – Mariabeeld**

*Bron: verzameling Robert Vervoort, Ekeren-Donk*





**Figuur 178: Kapel – altaar en tabernakel**

*Bron: verzameling Robert Vervoort, Ekeren-Donk*



**Figuur 179: Kapel –tabernakel**

*Bron: verzameling Robert Vervoort, Ekeren-Donk*



**Figuur 180: Kapel –kapellekes**

*Bron: verzameling Robert Vervoort, Ekeren-Donk*

*Achter de kapel was er een ruimte met een reeks altaren zodat een tiental paters simultaan hun mis konden doen.*

### 4.3.6 Sportvelden van het college



**Figuur 181: Sportveld- basketbal**

*Bron: verzameling Robert Vervoort, Ekeren-Donk*



**Figuur 182: Sportveld- atletiek- horden lopen**

*Bron: verzameling Robert Vervoort, Ekeren-Donk*



**Figuur 183: Sportveld- tennis**

*Bron: verzameling Robert Vervoort, Ekeren-Donk*



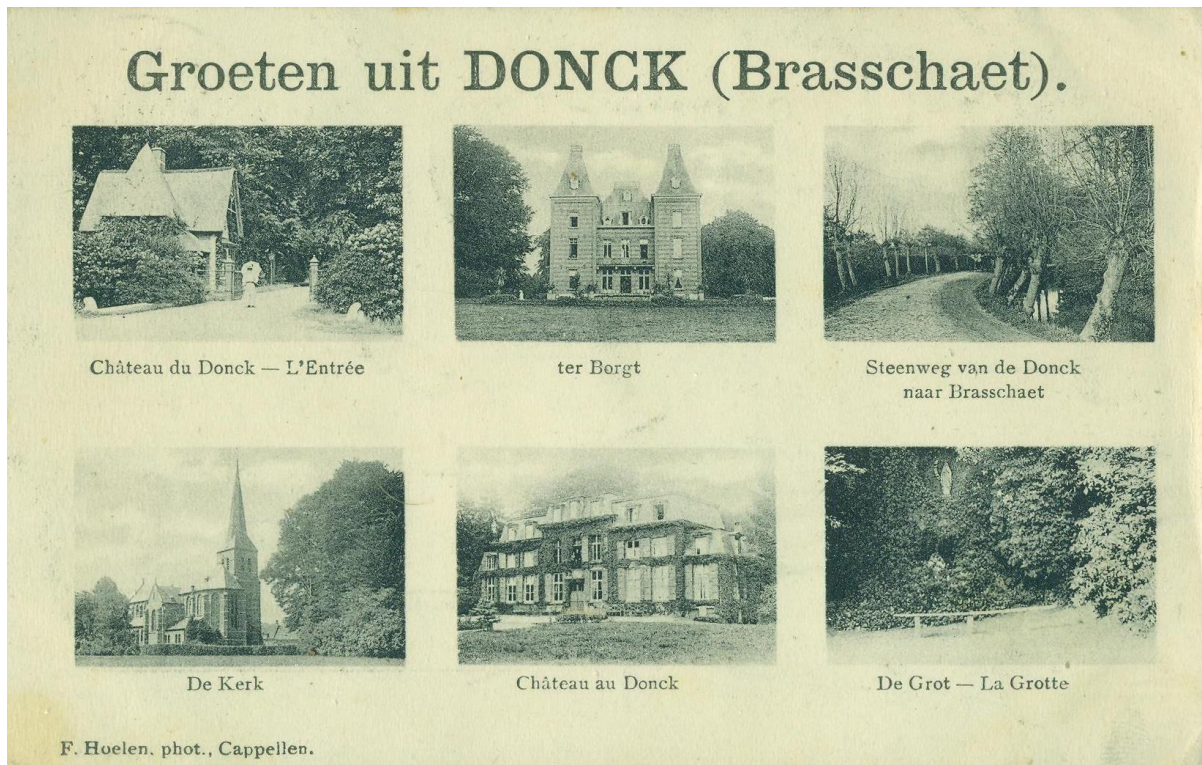
**Figuur 184: Sportveld- atletiek**

*Bron: verzameling Robert Vervoort, Ekeren-Donk*



**Figuur 185: Sportveld- atletiek- speerwerpen**  
 Bron: verzameling Robert Vervoort, Ekeren-Donk


## 5. Dorpszichten



**Figuur 186: Groeten uit Donck (Brasschaet) rond 1913**  
 Bron: verzameling Robert Vervoort, Ekeren-Donk




**Figuur 187: Groeten uit Donck (Brasschaet)**  
*Bron: verzameling Robert Vervoort, Ekeren-Donk*



**Figuur 188: Groeten uit Ekeren-Donk**  
*Bron: verzameling Robert Vervoort, Ekeren-Donk*



**Figuur 189: Ekeren-Donk (jaren 1980)**



**Figuur 190: Donck: op den Antwerpse steenweg- la chaussée d'Anvers (zomer 1903)**

*Bron: Heemkring Hoghescote vzw, Kapellen*

Dit is het kruispunt Bisschoppenhoflei/Kapelse Steenweg. Aan de overkant de Veltwijkstraan naar Ekeren.

Bisschoppenhof was de naam van het kasteel van Baillet-Latour, vandaar de naam Bisschoppenhoflei, die leidde naar dit kasteel.

Op de hoek ziet men de hovenierswoning van dit kasteel, die ook beter te zien is op Figuur 6 en andere. Men beperkt rechts ook de brug over de Donkse Beek die daar passeerde, en die voor de Louislei een bocht van negentig graden maakte, richting Brasschaat. Zie ook op pagina 13.



**Figuur 191: Donck (Brasschaet) Donck weg**

Volgens de Kapelse experts zou dit een Hoelen type 5 postkaart zijn, tussen 1907 en 1914. Dit is de Prinshoeveweg, gezien van aan de hoek van de Pastoor Goetschalckxstraat. Links buiten beeld de pastorie.

Donk weg: zie ook *9.2 De Donkse Weg op pagina 167*.





**Figuur 192:**  
**Dreef op de**  
**Donck- Avenue**  
**au Donck (win-**  
**ter 1903-1904)**

*Bron: Heemkring  
 Hoghescote vzw,  
 Kapellen*



**Figuur 193:**  
**Vue à**  
**l'Entrée du**  
**Village**  
**(lente of**  
**zomer**  
**1904)**

*Bron:  
 Heemkring  
 Hoghescote  
 vzw, Kapel-  
 len*



**Figuur 194: Donck: Zicht in de Donck- Vue au Donck (lente/zomer1904)**

*Bron: Heemkring Hoghescote vzw, Kapellen*



**Figuur 195: Donck: Zicht in de Donck- (zomer1905)**



**Figuur 196: Donck: Zicht in de Donck- (zomer 1906)**

*Dit zijn de huizen tegenover de kerk*

*Bron: Heemkring Hoghescote vzw, Kapellen*

## **5.1 Donckse Steenweg**



**Figuur 197: Donck: Vue sur la Chaussée de Brasschaet (lente/zomer1905)**

*Bron: Heemkring Hoghescote vzw, Kapellen*



**Figuur 198: Donck-Brasschaet: Steenweg van de Donck naar Brasschaet (zomer 1911)**

*Bron: Heemkring Hoghescote vzw, Kapellen*



**Figuur 199: Steenweg van de Donck naar Brasschaet, Hoelen 6767 (zomer 1913)**

*Bron: Heemkring Hoghescote vzw, Kapellen*



**Figuur 200: Brasschaet, steenweg van de Donck naar Brasschaet (zomer 1908)**

Op de achtergrond zien we het gemeentehuis van Brasschaet, gebouwd in 1902. De molen rechts zou de “Molen De Winter (1849-1926)” zijn. Zie ook <http://www.molenechos.org/verdwenen/molen.php?AdvSearch=2867>

Deze foto's zijn genomen vanop de Donkse Steenweg, kijkend richting Brasschaet.



**Figuur 201: Brasschaet, Den Hoogen Weg**

*Dit lijkt me dezelfde locatie als Figuur 200. De molen staat op de Bredabaan. Den “Hoogen Weg” heet nu anders?*



**Figuur 202: Hoogen weg**

*Bron: verzameling Robert Vervoort, Ekeren-Donk*



**Figuur 203: Brasschaet: Chaussée du Donck- Doncksche Steenweg**

*Bron: verzameling Robert Vervoort, Ekeren-Donk*



**Figuur 204: Brasschaet: Gemeentehuis**

*Hier begint de Donkse steenweg*


*Bron: verzameling Robert Vervoort, Ekeren-Donk*



**Figuur 205: Brasschaet: Doncksche Steenweg**

*Reeds eentalig Nederlands en een garage: vermoedelijk jaren 1930?*

*Bron: verzameling Robert Vervoort, Ekeren-Donk*



**Figuur 206: Vue sur la Chaussée de Brasschaet - Donck**

*Hoelen 1522: zomer 1905*

*Bron: verzameling Robert Vervoort, Ekeren-Donk*



**Figuur 207: Donck: Steenweg van Brasschaet naar de Donck**

*Hoelen 6768: winter 1912-13*

*Bron: verzameling Robert Vervoort, Ekeren-Donk*





**Figuur 208: Donck, Steenweg naar Brasschaet (winter 1913-1914)**

*Bron: Heemkring Hoghescote vzw, Kapellen*

## 5.2 In het dorp



**Figuur 209: Donck (Brasschaet) Zicht in 't Dorp- (winter 1913-1914)**



**Figuur 210: Ekeren -Donck: Zicht op de Kerk en Steenweg**

*Geen tramspoor, dus voor 1911*

*Bron: verzameling Robert Vervoort, Ekeren-Donk*



**Figuur 211: Eeckeren Donck, Grand Chaussée, Grooten Steenweg**

*De tram is er al, dus na 1911.*



**Figuur 212: Donck (Brasschaet) Zicht in de Donck- (zomer 1911)**  
*De tramsporen moeten er juist gelegen hebben*




**Figuur 213: Donck (Brasschaet) Zicht in de Donck- (zomer 1911)**  
*Bron: Heemkring Hoghescote vzw, Kapellen*



**Figuur 214: Donck- Dorpzicht (Hoelen 8242: 1920)**

*Bron: verzameling Robert Vervoort, Ekeren-Donk*



**Figuur 215: Donck, in 't Dorp (1920)**

*Bron: Heemkring Hoghescote vzw, Kapellen*



**Figuur 216: Donck, Het dorp (1920)**

*Bron: Heemkring Hoghescote vzw, Kapellen*



**Figuur 217: Donck, in 't dorp (1922)**

*Bron: Heemkring Hoghescote vzw, Kapellen*

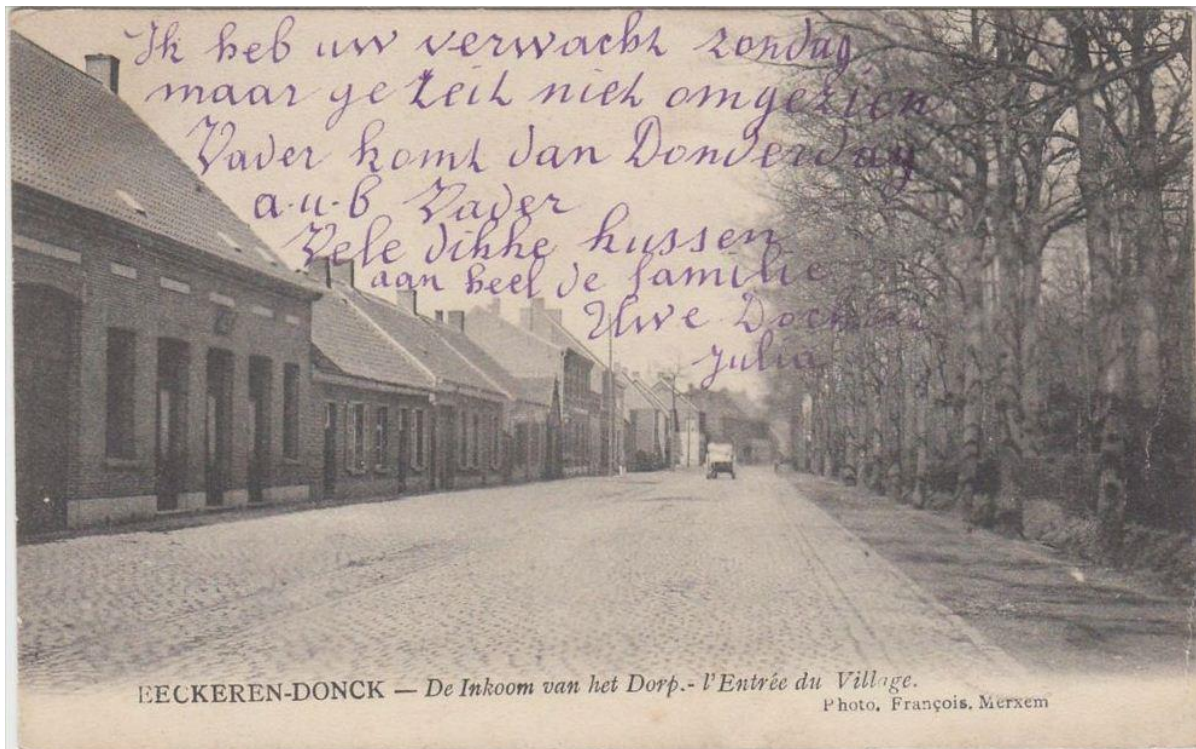


**Figuur 218: Eeckeren Donck, Antwerpschen steenweg (1923)**



**Figuur 219: Donck, Donckse steenweg – Chaussée du Donck (+/-1926)**

*Bron: Heemkring Hoghescoete vzw, Kapellen*




**Figuur 220: Eeckeren-Donck, Inkoop van het Dorp- l'Entrée du Village**

Tweetalig, Eeckeren-Donck met de schrijfwijze van voor 1932. Ik zie echter ook geen tramsporen, dus voor 1911.



**Figuur 221: Donck: Grooten Steenweg (1930)**

Bron: Heemkring Hoghescote vzw, Kapellen



**Figuur 222: Donck- inkom van het dorp (1930)**

*Bron: verzameling Robert Vervoort, Ekeren-Donk*



**Figuur 223: Donck - Steenweg naar Ste Mariaburg (1930)**

*Bron: Heemkring Hoghescote vzw, Kapellen*





**Figuur 224: Ekeren-Donk: Grootte steenweg (jaren 1930)**



**Figuur 225: Ekeren -Donk: Grootte steenweg en Oude baan (jaren 1930)**



**Figuur 226: Ekeren -Donck: Kapellensteenweg (jaren 1930)**

*Brasschaat al met 2 a's, Ekeren met enkel "e": dit moeten jaren 1930 zijn*

*Bron: verzameling Robert Vervoort, Ekeren-Donk*



**Figuur 227: Ekeren-Donk, Oude Baan (jaren 1940)**

*bron: Monique van Esdonk*



**Figuur 228: Ekeren-Donk, Oude Baan, winkel Karlien Lambrechts (jaren 1940)**

*bron: Monique van Esdonk*



**Figuur 229: Kapelse steenweg, jaren 1950**



**Figuur 230: Hoek Oude Baan/P. Goetschalckxstraat Jaren 1950**



**Figuur 231: Oude Baan jaren 1950**



**Figuur 232: Snoepwinkel van “Caike Truyen” (jaren 1950) tekening**

*bron: Tekening is een interpretatie van Karel Verhelst*



**Figuur 233: Snoepwinkel van “Caike Truyen” (1956)**

Foto van [www.theboysvanEkerendonk.be](http://www.theboysvanEkerendonk.be)

<http://www.theboysvanekerendonk.be/fotoalbum14.html>



**Figuur 234: Huis Dr. Van den Eynde (hoek Kapelse steenweg/Prinshoeweg)**



**Figuur 235: Een huis ergens in het Laar (jaren 1950)**



**Figuur 236: Ekeren-Donk, Sint-Lucaslaan (jaren 1950)**



**Figuur 237: Donck, Vriesedonck, Avenue des Acacias (1929-1930)**



**Figuur 238: Ergens in Vriesdonk ?**



## 6. Sint Lucas kliniek



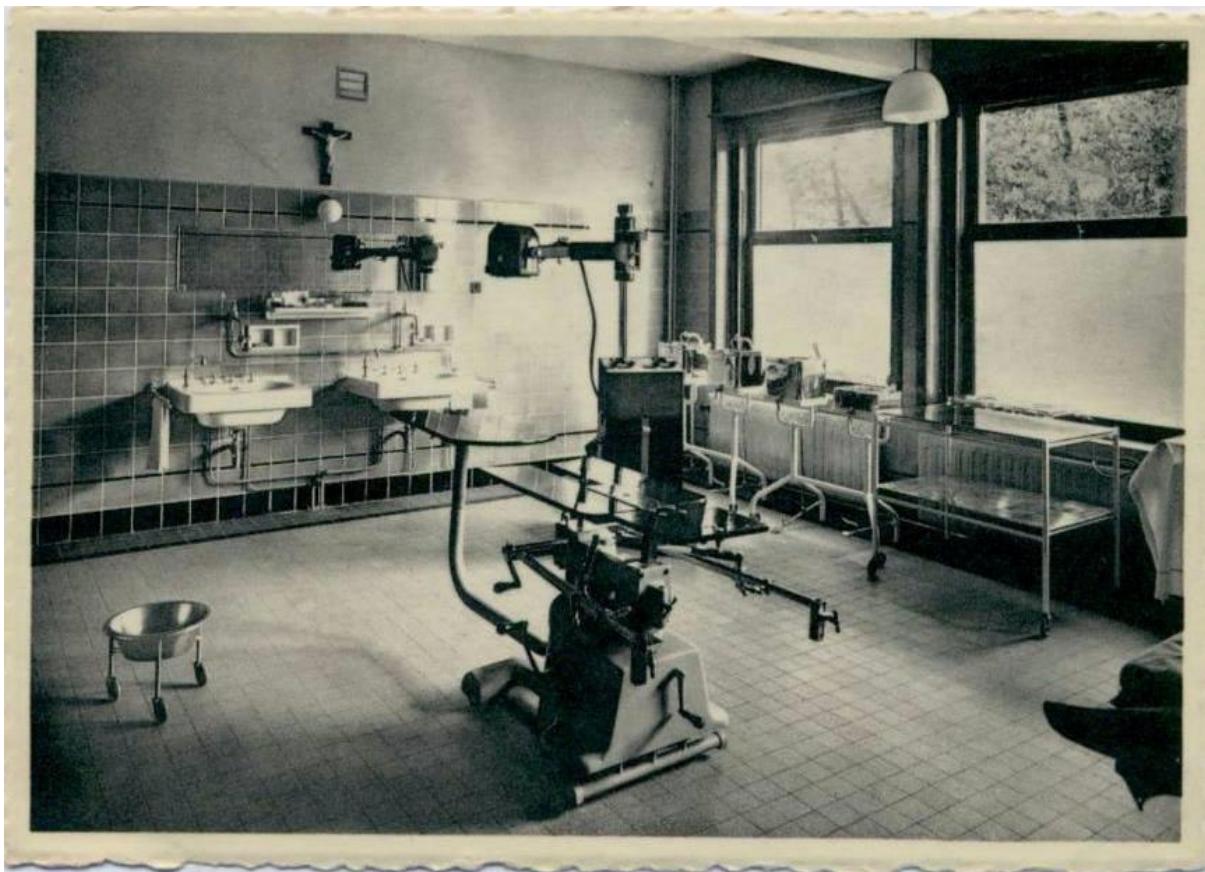
**Figuur 239: Sint-Lucaskliniek- kasteeltje (jaren 1950)**



**Figuur 240: Sint-Lucaskliniek – zicht op de gebouwen(jaren 1950)**



**Figuur 241: Sint-Lucaskliniek- (jaren 1950) , bevallingskamer**



**Figuur 242: Sint-Lucaskliniek- (jaren 1950), operatiezaal 2**

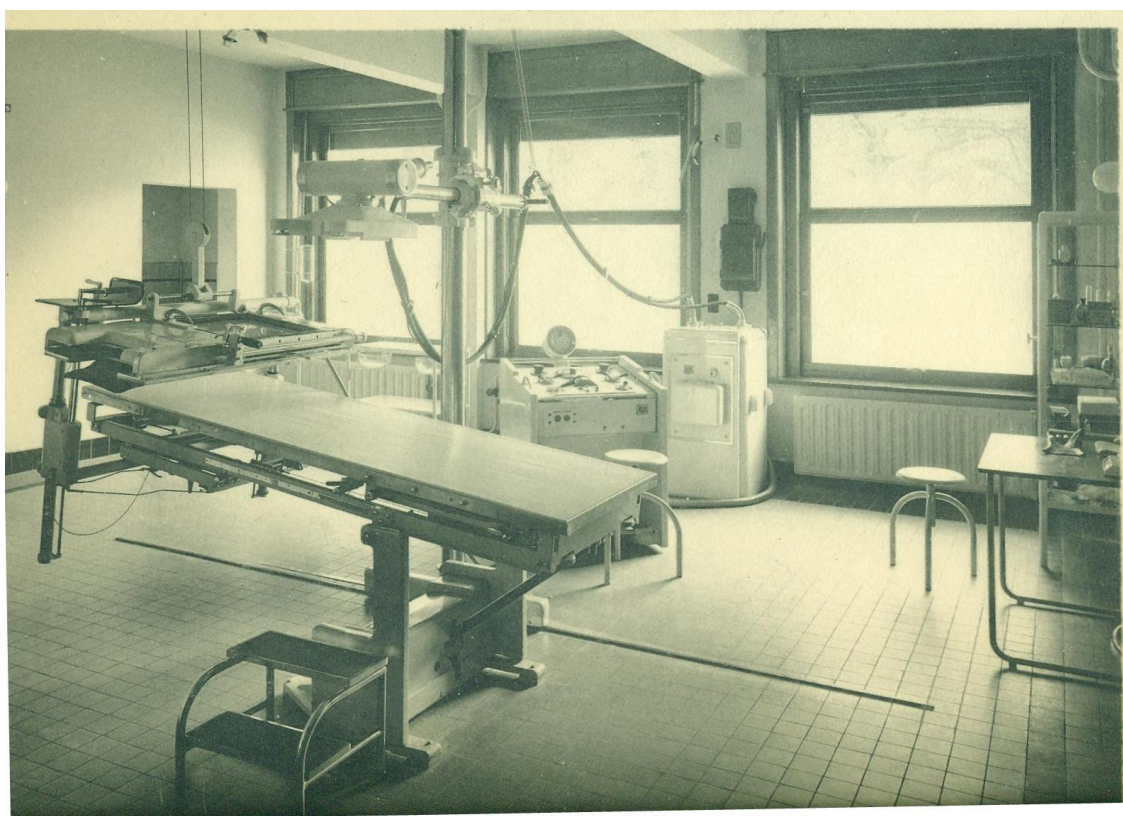


**Figuur 243: Sint-Lucaskliniek- een ziekenkamer vier personen**




**Figuur 244: Sint Lucaskliniek: labo**

*Bron: verzameling Robert Vervoort, Ekeren-Donk*



**Figuur 245: Sint Lucaskliniek: labo**

*Bron: verzameling Robert Vervoort, Ekeren-Donk*




**Figuur 246: Sint Lucaskliniek: kinderafdeling**

*Bron: verzameling Robert Vervoort, Ekeren-Donk*




**Figuur 247: Sint Lucaskliniek: Operatiezaal 1**

*Bron: verzameling Robert Vervoort, Ekeren-Donk*



**Figuur 248: Sint Lucaskliniek: wasserij (kelder)**

*Bron: verzameling Robert Vervoort, Ekeren-Donk*



**Figuur 249: Sint Lucaskliniek: radiologie**

*Bron: verzameling Robert Vervoort, Ekeren-Donk*



**Figuur 250: Sint Lucaskliniek: keuken**

*Bron: verzameling Robert Vervoort, Ekeren-Donk*



**Figuur 251: Sint Lucaskliniek: kapel**

*Bron: verzameling Robert Vervoort, Ekeren-Donk*



**Figuur 252: Sint Lucaskliniek: vijver**

*Bron: verzameling Robert Vervoort, Ekeren-Donk*



**Figuur 253: Sint-Lucaskliniek: operatiezaal (1964-1965)**

*bron: Greet Verhelst*





**Figuur 254: Sint-Lucaskliniek: operatiezaal (1964-1965)**




**Figuur 255: Sint-Lucaskliniek: operatiezaal (1964-1965)**

*bron: Greet Verhelst*

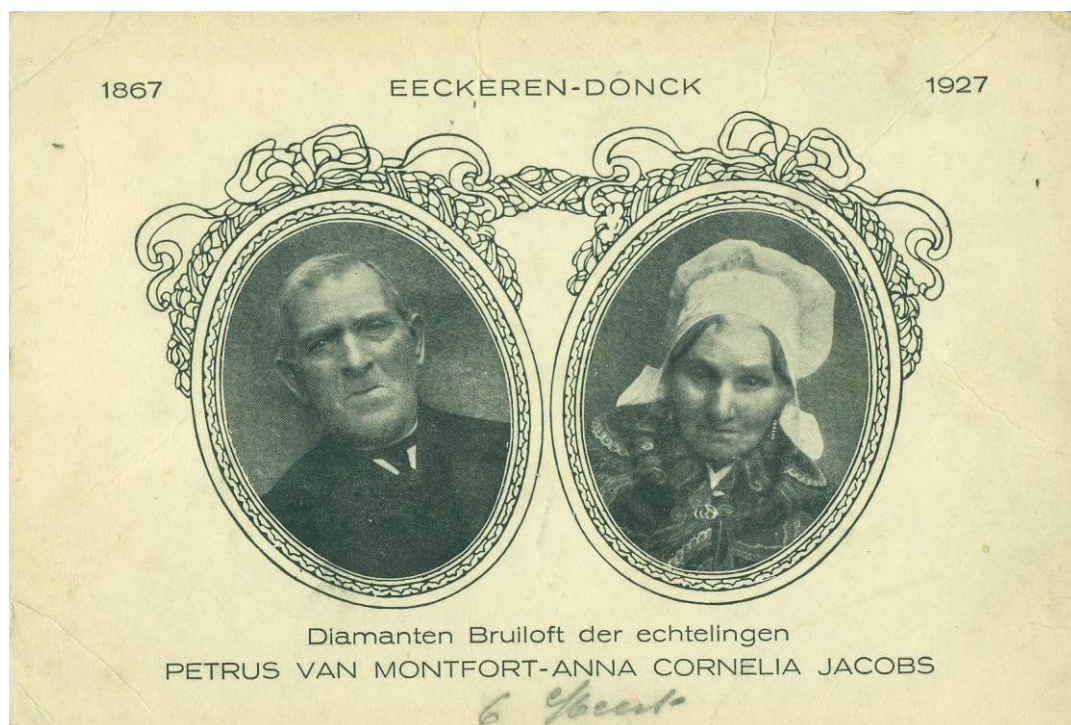


**Figuur 256: Sint Lucas kliniek uit de serie "Ken uw land" (jaren 1950)**



**Figuur 257: Sint-Lucaskliniek, jaren 1980 (kleur)**

## 7. Varia



**Figuur 258: Diamanten bruiloft Petrus en Anna Van Montfort-Jacobs (1927)**

*Bron: verzameling Robert Vervoort, Ekeren-Donk*



**Figuur 259: Melkboerin Mieke Adriaensens**

*Bron: facebookgroep "je bent van Ekeren-Donk als.."*

## 8. Station en Onze Lieve Vrouwestraat

Men kan erover discussieren tot waar Ekeren-Donk ging/gaat. Het station en de Onze Lieve Vrouwestraat is misschien een “grensgeval”, maar er zijn heel wat interessante postkaarten terug te vinden.

### 8.1 Onze Lieve Vrouwestraat




**Figuur 260: villa's in de Onze Lieve Vrouwestraat (1903-1904)**



**Figuur 261: villa's in de Onze Lieve Vrouwestraat (winter 1905-1906)**

*Bron: verzameling Robert Vervoort, Ekeren-Donk*

De Onze Lieve Vrouwestraat, vlakbij het station, was blijkbaar in het begin van de 20<sup>ste</sup> eeuw een plek waar vele villa's werden opgetrokken.



**Figuur 262: Villa's Iris en Daisy**

*Bron: verzameling Robert Vervoort, Ekeren-Donk*



**Figuur 263: hoek Onze-Lieve Vrouwestraat en Veltwijcklaan**


*Bron: verzameling Robert Vervoort, Ekeren-Donk*



**Figuur 264: Patisserie Clara Bisten**  
*Hoek Veltwijcklaan/Onze Lieve Vrouwestraat*




**Figuur 265: Villa Clementine**  
*Hoelen 4448: zomer 1909*  
*Bron: verzameling Robert Vervoort, Ekeren-Donk*



**Figuur 266: Villa Clémentine 2 (ingekleurd)**

*Verstuurd in 1919*

*Bron: verzameling Robert Vervoort, Ekeren-Donk*



**Figuur 267: Villa Cosy Home 1**

*Bron: verzameling Robert Vervoort, Ekeren-Donk*






**Figuur 268: Villa Cosy Home 2**

*Bron: verzameling Robert Vervoort, Ekeren-Donk*



**Figuur 269: Villa Cosy Home 3**

*Bron: verzameling Robert Vervoort, Ekeren-Donk*



**Figuur 270: Villa Cosy Home 4**  
*Bron: verzameling Robert Vervoort,  
Ekeren-Donk*



**Figuur 271: Villa Julia**  
*Hoelen 3499: zomer 1907*

*Bron: verzameling Robert Vervoort, Ekeren-Donk*



**Figuur 272: Villa Julia – sur les pelouses**

*Hoelen 3500: zomer 1907*

*Bron: verzameling Robert Vervoort, Ekeren-Donk*



**Figuur 273: Villa Julia - Ecurie**

*Hoelen 3498: zomer 1907*

*Bron: verzameling Robert Vervoort, Ekeren-Donk*



**Figuur 274: Villa Jean**

*Bron: verzameling Robert Vervoort, Ekeren-Donk*



**Figuur 275: Villa La Canardière (1905)**

*Hoelen 1453: zomer 1905*

*Bron: verzameling Robert Vervoort, Ekeren-Donk*



**Figuur 276: Villa La Canardière (1909)**


*Hoelen 4449: zomer 1909*

*Bron: verzameling Robert Vervoort, Ekeren-Donk*



**Figuur 277: Villa La Canardière, ingekleurd**

*Bron: verzameling Robert Vervoort, Ekeren-Donk*




**Figuur 278: Villa Marie-Flore, ingekleurd**

*Bron: verzameling Robert Vervoort, Ekeren-Donk*




**Figuur 279: Villa de Mr Broeckx, ingekleurd**

*Bron: verzameling Robert Vervoort, Ekeren-Donk*



**Figuur 280: Villa de Mr Maes, ingekleurd**

*Bron: verzameling Robert Vervoort, Ekeren-Donk*



**Figuur 281: Villa de Mr Smeulle, ingekleurd**

*Bron: verzameling Robert Vervoort, Ekeren-Donk*



**Figuur 282: Villa Rozenhof**

*Bron: verzameling Robert Vervoort, Ekeren-Donk*



**Figuur 283: Villa Rozenhof, ingekleurd**


*Bron: verzameling Robert Vervoort, Ekeren-Donk*





**Figuur 284: Villa Torenhof**

*Bron: verzameling Robert Vervoort, Ekeren-Donk*



**Figuur 285: Villa zonder naam, ingekleurd**

*Bron: verzameling Robert Vervoort, Ekeren-Donk*

## 8.2 Station

We beperken ons tot dingen aan de “Donk kant” van de spoorweg.



**Figuur 286: Café de Nieuwe Kapel**

*Bron: verzameling Robert Vervoort, Ekeren-Donk*



**Figuur 287: Café de Nieuwe Kapel**

*Bron: verzameling Robert Vervoort, Ekeren-Donk*



**Figuur 288: Café de Nieuwe Kapel, ingekleurd**

*Bron: verzameling Robert Vervoort, Ekeren-Donk*

## 9. Enkele merkwaardige postkaarten

### 9.1 Dorpszicht Kapelse Steenweg Ekeren-Donk



Figuur 289: Kapelse Steenweg richting kerk (1923)

Wat valt op te merken op deze postkaart?

- Links op deze foto ziet men de schilderswinkel van Bresseleers, die er al vanaf 1901 was. (*Als je weet dat je "Bresseleers" moet lezen boven de deur, kan je dat ook lezen. Daarachter staat vermoedelijk 'schilder-behanger'*).
- Men had gasverlichting, maar dit geeft geen tijdsindicatie, in bepaalde straten was die er tot einde jaren 1950
- Rechts in het bos ziet men de inrit naar het kasteel "nieuw Ter Borgt" van de familie Dubois De Nevele
- De "automobiel" maakt vermoedelijk aanstalten het kasteel op te draaien. We vermoeden dat het een voertuig van de kasteelheer was.
- In de verte zien we palen en draden. Ik kan niet uitmaken of het telefoondraden dan wel elektriciteitsdraden zijn. Merkwaardig is wel dat ze niet meer te zien zijn vlak bij het standpunt van de fotograaf. Heeft de fotograaf ze wegge-retoucheerd (*photoshop avant la lettre?*)
- In de jaren 1920 werden de salarissen van dienstpersoneel beduidend hoger, zodat vele kasteelheren zich genoodzaakt voelden hun kasteel te sluiten, dus vermoedelijk is deze foto gemaakt in de vroege jaren 1920.
- De "automobiel" zou wel eens een Minerva kunnen zijn.
- Rechts ziet men de tramsporen van Merksem naar Mariaburg, die duidelijk al geëlektrificeerd is.
- Deze tramlijn was volgende website trambelgium<sup>1</sup> uitgebaat door de maatschappij **Société Les Vicinaux Anversois**, en reeds elektrisch van zijn openingsdatum 5 augustus 1911. Het parcours was van Merksem Kleine Bareel tot in Mariaburg (cap 22 volgens de website).
- Volgens Marc Vissers is deze postkaart van fotograaf Hoelen uit Kapellen, waarvan een inventaris wordt bijgehouden in het archief van Kalmthout<sup>2</sup>. Nr 8774 is weliswaar niet opgenomen in dat archief, maar geeft ons een jaartal van 1923.

Dank aan: Katleen De Vylder, Marleen Paelinckx, Marc Vissers en Jan Verbist

---

<sup>1</sup> <http://trambelgium.atspace.com/companies.htm>

<sup>2</sup> [http://www.kalmthout.be/archief\\_2.html](http://www.kalmthout.be/archief_2.html)



**Figuur 290: Kapelse Steenweg in 2014, zelfde camerastandpunt als in de jaren 1920**

*Bron: Google streetview*

## 9.2 De Donkse Weg



**Figuur 291: Paysage au chemin du Donck – Doncksche weg (winter 1902-1903)**

Het was een zoekplaatje waar deze foto genomen is. “Donkse weg” leek te verwijzen naar de Donkse Steenweg, maar dat klopt niet met “Eeckeren”, dan zou er “Bras-schaet” moeten staan.

Voor **Raf De Bode** gaf het standbeeld een hint:

### **De legende van Veltwijck<sup>3</sup>:**

*Bij het parkbeeld van de godin Flora hoort ook nog een legende. Volgens die legende is dit beeld van een jonkvrouw, die door haar vader, heer van Veltwijck, gekerkerd werd, wegens haar liefde voor een simpele knecht. Ze sprong langs het gevangenis-raam in de vijver en verdronk.*

*Als teken van rouw zou haar vader de processie ieder jaar door het park en zijn kasteel laten komen.*

*Het verhaal is pure legende, maar de processie ging wel door het park. Wanneer de processie het park binnenstapte werd het torenklokje in het poortgebouw geluid. De laatste keer was in 1966.*

*De foto bij dit bericht komt uit "Portret van Ekeren" van Frans Bresseleers en Hendrik Kanora, uitgegeven door het gemeentebestuur van Ekeren in 1973.*

**Maria Verbist** kon dit beamen:

- De Prinshoeveweg noemde men vroeger ook de **Donkse weg**, heb ik nog geweten!
- In het gemeentepark staat een beeld van de godin Flora
- De Donksebeek loopt achter of (door ) het gemeentepark

Ook deze foto is genomen door fotograaf F Hoelen uit Kapellen, nr. 687 zou genomen zijn in de winter van 1902-1903.

Met dank aan **Raf De Bode** en **Maria Verbist**

---

<sup>3</sup> <http://ekeren.skynetblogs.be/archive/2007/03/20/de-legende-van-veltwijck.html>



### 9.3 Terugkeer uit het “Bosch”

Deze postkaart is gevonden op de website [www.delcampe.net](http://www.delcampe.net) , met vermelding:

“Terugkeer uit het Bosch, Donck: Donk-Ekeren aansluitend bij Vriesdonk, een wijk in Brasschaat”



**Figuur 292: Donck, terugkeer uit 't Bosch (+/-1901)**

Ian Roothoof (van de facebookgroep “ANTWERPEN IN FOTO EN FILM vroeger en nu”): “Op de foto zie je mensen die hout in zakken hebben gedaan om te verkopen, waarschijnlijk op de hout -én mastentoppenmarkt in Antwerpen. “Dergelijke markten vond je in Antwerpen terug ondermeer op de Lijnwaadmarkt en de Veemarkt”.



**Figuur 293: Houtverkoop op de Lijnwaadmarkt in Antwerpen, omstreeks 1900**

*Bron: Ian Roothoof.*



**Figuur 294: Houtverkoop op Veemarkt, Antwerpen, rond 1900**

*Bron: Ian Roothoof.*

## 10. Groeten



**Figuur 295: Gedenkenis uit Eeckeren Donck**

*Bron: verzameling Robert Vervoort, Ekeren-Donk*



**Figuur 296: Goeden Dag uit Eeckeren Donck**

*Bron: verzameling Robert Vervoort, Ekeren-Donk*



**Figuur 297: Groeten uit Ekeren Donck**

*Bron: verzameling Robert Vervoort, Ekeren-Donk*



**Figuur 298: Groeten uit Ekeren Donck**

*Bron: verzameling Robert Vervoort, Ekeren-Donk*



**Figuur 299: Groeten uit Ekeren Donck**

*Bron: verzameling Robert Vervoort, Ekeren-Donk*



Tsetse

[www.delcampe.net](http://www.delcampe.net)

**Figuur 300: Goedendag uit Eeckeren-Donck**



**Figuur 301: “mijne Vriendelikheden” uit Eeckeren-Donck**